



COMUNE DI SAN MINIATO
Provincia di Pisa

Legge Regionale n° 5 del 16.1.1995
PIANO STRUTTURALE

QUADRO CONOSCITIVO

Il Sindaco: Angelo Frosini
L'Assessore all'Urbanistica: Piera Bagni

Progettisti:
Capogruppo: Prof. Ing. Alberto Clementi
Arch. Roberto Ida'
Arch. Manrico Loggi
Arch. Stefano Palummo
Arch. Luigi Pierotti

Agronomo: Agr. Roberto Righi
Geologi: Geol. Franca Castellani
Geol. Francesco Tacchi
Ing. Idraulico: Ing. Nicola Croce

Consulenti:
Analisi del territorio rurale: Arch. Sandro Cabatti
Analisi del paesaggio: Arch. Marta Fioravanti
Mobilità: Ing. Luciano Niccolai
Analisi storica: Arch. Paola Imbesi

Collaboratori:
Rilevamenti: Arch. Paola Gatti
Restituzione Grafica: Arch. Arianna Nassi o Di Nasso

Ufficio del piano:
Coordinatore settore pianificazione: Dott. Davide Bani
Responsabile del procedimento: Arch. Paolo Danti
Arch. Carlotta Pierazzini

TAV 9.3
CONTESTI PAESISTICI LOCALI















Scala 1:20000
Febbraio 2005

CONTESTI PAESISTICI LOCALI

- 1 - Arno
- 2 - Piane
- 3 - Colle di San Miniato
- 4 - Egola
- 5 - Elsa
- 6 - Colline interne
- 7 - Colline occidentali
- 8 - San Miniato

-  insediamenti storici di collina
-  insediamenti storici ed espansioni recenti di piana e di fondovalle
-  trame storiche di crinale
-  trame storiche di piana e di fondovalle
-  ferrovia
-  superstrada FI-PI-LI

Beni storico-culturali diffusi

- | piana e fondovalle | collina |
|---|---|
|  ville |  ville |
|  chiese-pievi |  chiese-pievi |
|  tabaccaie |  tabaccaie |
|  poderi |  poderi |
|  nuclei rurali |  nuclei rurali |
|  castelli, torri, rocche |  castelli, torri, rocche |
|  ritrovamenti archeologici |  ritrovamenti archeologici |

