



COMUNE DI SAN MINIATO
Provincia di Pisa

Legge Regionale n° 5 del 16.1.1995
PIANO STRUTTURALE

QUADRO CONOSCITIVO

Il Sindaco
Angelo Frosini

L'Assessore all'Urbanistica
Piero Bagni

Progettisti:
Capogruppo Prof. Ing. Alberto Clementi
Arch. Roberto Ida'
Arch. Manrico Logli
Arch. Stefano Palumbo
Arch. Luigi Pierotti

Agronomo Dott. Roberto Righi
Geologi Geol. Franca Castellani
Geol. Francesco Tacchi
Ing. Idraulico Ing. Nicola Croce

Consulenti:
Analisi del territorio rurale Arch. Sandro Ciabatti
Analisi del paesaggio Arch. Marta Fioravanti
Analisi storica Arch. Paola Imbesi

Collaboratori:
Rilevamenti Arch. Paola Gatti
Restituzione Grafica Arch. Arianna Nassi o Di Nasso

Ufficio del piano:
Coordinatore settore pianificazione Dott. Davide Bani
Responsabile del procedimento Arch. Paolo Danti
Arch. Carlotta Pierazzini

TAV
7.2

STRATIFICAZIONI
STORICHE
Basso Medioevo

Scala
1:25000

Ottobre 2003


LEGENDA :



Confini Comunali



Limite del Contado Samminiatese al 1337




IL REGIME DI CONTROLLO DELLE ACQUE

Antico corso del fiume




Argini



Terreni con obbligo di costruzione di canalizzazioni



Piagge d'Arno



STRUTTURE LINEARI


Via Emilia Pisana



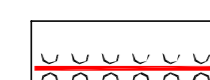
Via Francigena



Via Francigena, tracciato del XIII secolo



Tracciato medioevale



Tracciato nominato negli statuti per cui era prevista la periodica manutenzione



SISTEMA INSEDIATIVO
Ville nominate negli Statuti del 1337



Pieve



Terre nominate negli Statuti del 1337



Castello

