



COMUNE DI SAN MINIATO
Provincia di Pisa

Legge Regionale n° 5 del 16.1.1995
PIANO STRUTTURALE

QUADRO CONOSCITIVO

Il Sindaco
Angelo Frosini

L'Assessore all'Urbanistica
Piero Bagni

Progettisti:
Capogruppo Prof. Ing. Alberto Clementi
Arch. Roberto Iddi
Arch. Manrico Logli
Arch. Stefano Palumbo
Arch. Luigi Pierotti

Agronomo Agr. Roberto Righi
Geologi Geol. Franca Castellani
Geol. Francesco Tacchi
Ing. Idraulico Ing. Nicola Croce

Consulenti:
Analisi del territorio rurale Arch. Sandro Ciabatti
Analisi del paesaggio Arch. Marta Fioravanti
Mobilità Ing. Luciano Niccolai
Analisi storica Arch. Paola Imbesi

Collaboratori:
Rilevamenti Arch. Paola Gatti
Restituzione Grafica Arch. Arianna Nasso o Di Nasso

Ufficio del piano:
Coordinatore settore pianificazione Dott. Davide Bani
Responsabile del procedimento Arch. Paolo Danti
Arch. Carlotta Pierazzini












TAV
7.1

STRATIFICAZIONI
STORICHE
Età preromana e romana

Scala
1:25000

Ottobre 2003

LEGENDA :

-  Confini Comunali
-  Antico corso del fiume
-  Area anticamente occupata da palude
-  Via Emilia Pisana
-  Via Clodia
-  Probabili tracciati romani
-  Linea di centuriazione mantenuta da un successivo tracciato viario
-  Probabile linea di centuriazione romana
-  Insediamento etrusco
-  Necropoli etrusca
-  Insediamento romano

