









Carte del paesaggio

Allegati

- | | |
|--|---|
|  TAV 9.1 - Mosaico paesistico | Elaborati del quadro conoscitivo del Piano Strutturale:
tav.9.1 |
|  TAV 9.2 - Strutture Antropiche Paesaggio | Elaborato del quadro conoscitivo del Piano Strutturale:
tavola 9.2 |
|  TAV 9.3 - Contesti paesistici locali | Elaborati del quadro conoscitivo del Piano Strutturale:
tav.9.3 - Contesti paesistici locali |
|  TAV 9.4 - Valori di paesaggio | Elaborati del quadro conoscitivo del Piano Strutturale:
tav.9.4 - Valori di paesaggio |
|  TAV 9.5 - Rischi per il paesaggio | Elaborati del quadro conoscitivo del Piano Strutturale:
tav.9.5 - rischio per il paesaggio |
|  TAV 9.6 - Obiettivi di qualità | Elaborati del quadro conoscitivo del Piano Strutturale:
tav.9.6 - Obiettivi di qualità |