



COMUNE DI SAN MINIATO  
Provincia di Pisa

Legge Regionale n° 5 del 16.1.1995  
PIANO STRUTTURALE

**QUADRO CONOSCITIVO**

I Sindaco: Angelo Frosini  
L'Assessore all'Urbanistica: Piero Bagni

Progettisti:

Capogruppo: Prof. Ing. Alberto Clementi  
Arch. Roberto Iola  
Arch. Maurizio Loggi  
Arch. Stefano Palumbo  
Arch. Luigi Pierotti

Agronomo: Agr. Roberto Righi  
Geologo: Geol. Franca Castellani  
Ing. Idraulico: Ing. Nicola Croce

Consulenti:

Analisi del territorio rurale: Arch. Sandro Ciabatti  
Analisi del paesaggio: Arch. Marta Fioravanti  
Mobilità: Ing. Luciano Niccolai  
Analisi storica: Arch. Paola Imbasi

Collaboratori:

Elaborazioni di sintesi: Arch. Rocco Corrado  
Arch. Sabina Minnetti  
Rilevamenti: Arch. Paola Gatti  
Restituzione grafica: Dott. Arianna Nassi o Di Nasso

Ufficio del piano:

Coordinatore settore pianificazione: Dott. Davide Bani  
Responsabile del procedimento: Arch. Paolo Danti  
Arch. Carlotta Pierazzini

TAV.  
G 15





PERICOLOSITA'  
IDRAULICA  
ai sensi del P.A.I.

Scala  
1:20.000





Dicembre 2004


**LEGENDA**

Zonizzazione derivante  
da cartografia in scala 1:10.000

-  P.I. 1 - Area a pericolosità moderata
-  P.I. 2 - Area a pericolosità media
-  P.I. 3 - Area a pericolosità elevata
-  P.I. 4 - Area a pericolosità molto elevata

Zonizzazione derivante  
da cartografia in scala 1:25.000

-  P.I. 1 - Area a pericolosità moderata
-  P.I. 2 - Area a pericolosità media
-  P.I. 3 - Area a pericolosità elevata
-  P.I. 4 - Area a pericolosità molto elevata

 Confine zonizzazione derivante  
da cartografia in scala 1:25.000

 Confine comunale

