



COMUNE DI SAN MINIATO
Provincia di Pisa

Legge Regionale n° 5 del 16.1.1995
PIANO STRUTTURALE

QUADRO CONOSCITIVO

Il Sindaco: Angelo Frosini
L'Assessore all'Urbanistica: Piero Bagni

Progettisti:
Capogruppo: Prof. Ing. Alberto Clementi
Arch. Roberto Ida
Arch. Manrico Loggi
Arch. Stefano Palumbo
Arch. Luigi Pierotti

Agronomo: Agr. Roberto Righi
Geologi: Geol. Franca Castellani
Geol. Francesco Tacchi
Ing. Idraulico: Ing. Nicola Croce













Consulenti:
Analisi del territorio rurale: Arch. Sandro Ciabatti
Analisi del paesaggio: Arch. Marta Fioravanti
Analisi storica: Arch. Paola Imbesi

Collaboratori:
Rilevamenti: Arch. Paola Gatti
Restituzione Grafica: Arch. Arianna Nassi o Di Nasso

Ufficio del piano:
Coordinatore settore pianificazione: Dott. Davide Bani
Responsabile del procedimento: Arch. Paolo Danti
Arch. Carlotta Pierazzini

TAV 7.3	STRATIFICAZIONI STORICHE XVI secolo	Scala 1:25000
		Ottobre 2003

LEGENDA :

-  Confini Comunali
-  Limite di rappresentazione delle Piante dei Capitani di Parte Guelfa
- STRUTTURE LINEARI**
-  Tracciati viari ancora esistenti
-  Tracciati viari scomparsi
- STRUTTURE PUNTUALI**
-  Pieve
-  Chiesa, Cappella
-  Località
-  Casa, Palazzo
-  Osteria
-  Ospedale
-  Fornace
-  Mulino
-  Bottega
-  Fonte
-  Ponte

