



COMUNE DI SAN MINIATO
Provincia di Pisa

Legge Regionale n° 5 del 16.1.1995
PIANO STRUTTURALE

QUADRO CONOSCITIVO

Il Sindaco
Angelo Frosini

L'Assessore all'Urbanistica
Piero Bagni

Progettisti:
Capogruppo Prof. Ing. Alberto Clementi
Arch. Roberto Ida'
Arch. Manrico Logli
Arch. Stefano Palumbo
Arch. Luigi Pierotti

Agronomo Agr. Roberto Righi
Geologi Geol. Franca Castellani
Geol. Francesco Tacchi
Ing. Idraulico Ing. Nicola Croce

Consulenti:
Analisi del territorio rurale Arch. Sandro Ciabatti
Analisi del paesaggio Arch. Marta Fioravanti
Analisi storica Arch. Paola Imbesi

Collaboratori:
Rilevamenti Arch. Paola Gatti
Restituzione Grafica Arch. Arianna Nassi o Di Nasso

Ufficio del piano:
Coordinatore settore pianificazione Dott. Davide Bani
Responsabile del procedimento Arch. Paolo Danti
Arch. Carlotta Pierazzini













TAV
7.4

STRATIFICAZIONI
STORICHE
Età Moderna

Scala
1:25000

Marzo 2004

LEGENDA :

-  Confini Comunali
- STRUTTURE LINEARI**
-  Ferrovia Firenze-Pisa
-  Viabilità documentata al Catasto leopoldino
-  Tracciati viari ancora esistenti
-  Tracciati viari scomparsi
-  Strade non sempre praticabili, mulattiere e sentieri
-  Strade non sempre praticabili, mulattiere e sentieri scomparsi
- STRUTTURE AREALI**
-  Insediamenti
- STRUTTURE PUNTUALI**
-  Ville e Palazzi
-  Castelli, torri
-  Nuclei ed edifici rurali, corti, cascine
-  Chiese, oratori, cappelle

