



COMUNE DI SAN MINIATO
Provincia di Pisa

Legge Regionale n. 5 del 16.1.1995
PIANO STRUTTURALE

QUADRO CONOSCITIVO

Il Sindaco
Angelo Frosini

L'Assessore all'Urbanistica
Piero Biggi

Progettisti:

Capo gruppo Prof. Ing. Alberto Clementi

Arch. Roberto Iosi

Arch. Paolo Danti

Arch. Stefano Palumbo

Arch. Luigi Perotti

Agrologo Agr. Roberto Bigli

Geologo Geol. Francesco Tacchi

Geologo Ing. Nicola Croce

Ing. Urbanista Ing. Nicola Croce

Consulenti:

Analisi del territorio rurale Arch. Sandro Cicalati

Analisi del paesaggio Arch. Paolo Danti

Analisi storica Ing. Luciano Niccolini

Analisi storica Arch. Paola Imbosi

Collaboratori:

Riservamenti Arch. Paola Catti

Restituzione Grafica Arch. Anna Nasso o Di Nasso

Ufficio del piano:

Coordinatore settore pianificazione: Dott. Paolo Danti

Responsabile del procedimento: Arch. Carolina Perazzini





TAV
6.4a

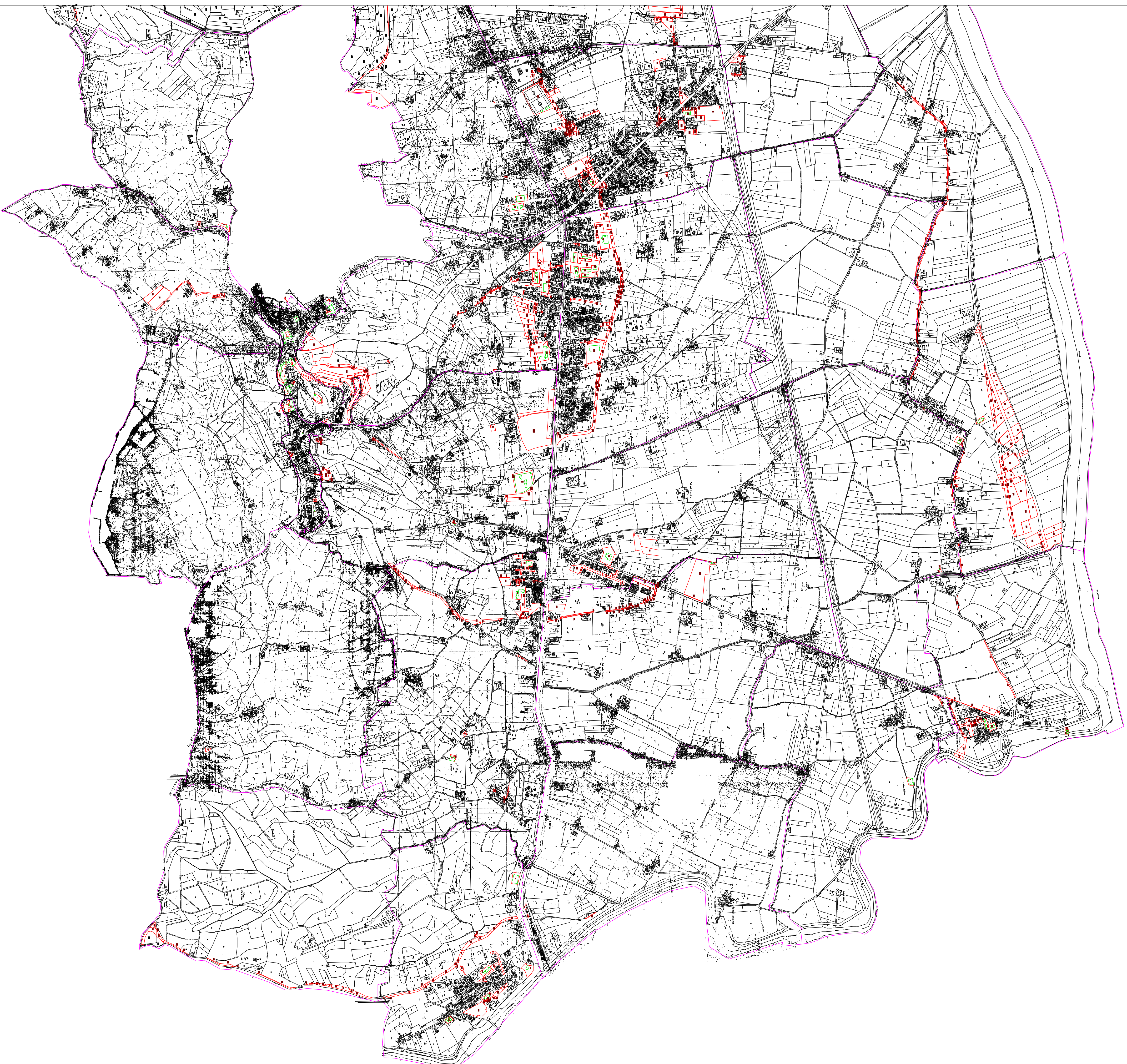
PROPRIETA' PUBBLICHE








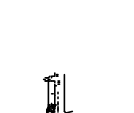







Scala
1:10000

Marzo 2004

LEGENDA

-  Terreni Comune
-  Immobili Comune
-  Proprietà U.S.L.
-  Fogli Catastali



-  25 SVILUPPO "A"
-  26 SVILUPPO "A"
-  26 SVILUPPO "B"
-  28 SVILUPPO "B"
-  31 SVILUPPO "A"
-  31 SVILUPPO "B"
-  31 SVILUPPO "C"
-  33 SVILUPPO "A"
-  33 SVILUPPO "B"
-  33 SVILUPPO "C"
-  33 SVILUPPO "D"
-  34 SVILUPPO "A"
-  34 SVILUPPO "B"
-  36 SVILUPPO "B"
-  45 SVILUPPO "A"